

***Polski pensjonat w centrum Alp
- Imbachhorn***





INFORMACJE OGÓLNE

W czerwcu 2010 roku pensjonat został zakupiony przez polską rodzinę Elę i Sławka Kotowskich, która miała na celu stworzenie małej enklawy kultury i tradycji polskiej, zapewniając przy tym miłą, a przede wszystkim gościnną atmosferę, organizując polskie wigilie i święta by umilić czas Polskim turystom.

Większość lubi zabawę, przebieranie, a przede wszystkim świetną muzykę oraz atmosferę. Pensjonat ten organizuje wiele imprez, karnawały, w których brali udział uczniowie szkoły Juliana Tuwima nr 11 w Bielsku-Białej.



RESTAURACJA

W pensjonacie znajduje się sala jadalna, bar, obok sala TV, SALA konferencyjna oraz wyjście na taras i ogród.

Sala jadalna mieści 60 osób. Znajdują się w niej stoliki dla 4, 6, 8 osób, które można w dowolny sposób łączyć.

W sali znajduje się bufet śniadaniowy oraz podgrzewany bufet przy obiadach, kolacjach i innych imprezach z gorącymi daniami.





ZIMA W ALPACH

Umilając czas w chłodne dni goście mogą skorzystać z tras narciarskich znajdujących się w pobliżu obiektu noclegowego.

Tereny narciarskie: 557 - 3200 m. n.p.m

Łączna ilość tras: 130 km

Trasy łatwe: 56 km

Trasy średnie: 49 km

Trasy trudne: 25 km

Najdłuższy zjazd: 6,5 km

Max. różnica poziomów: 2270 m

Wyciągi: 54 o łącznej przepustowości 77 000 osób na godzinę

KITZSTEINHORN - 21 km od Pensjonatu.







MAISKOGEL - 15 km od Pensjonatu.





FUSCH - 200 metrów od Pensjonatu.



A PO POWROCIE ZE STOKU NARCIARSKIEGO...

Można zostawić cały sprzęt narciarski w ogrzewanej narciarni, w której jest miejsce na: 60 par butów oraz miejsce na narty/deski, rękawice, kaski czy mokre ubrania.

Do narciarni wchodzi się bezpośrednio z zewnątrz (wejście z boku Pensjonatu), a następnie przez korytarz i klatkę schodową.

Grzałki w narciarni włączają się automatycznie w nocy.

Narciarnia jest zamykana na noc.

TRASY BIEGOWE

Tuż obok Pensjonatu przebiega trasa dla biegówek, która prowadzi do następnej miejscowości Bruck, a potem dalej do Kaprun.

W regionie pensjonatu znajduje się około 200 km tras biegowych. Rozmieszone są one na różnych wysokościach: od Lodowca na Kitzsteinhorn, poprzez panoramiczną trasę na Schmittenhöhe do tras położonych w dolinach, przecinających liczne alpejskie miejscowości oraz 10-km trasy wokół jeziora Zeller See.

Największym wyzwaniem jest trasa biegowa na lodowcu Kitzsteinnorn, wytyczona na wysokości 2900 m.

Trasy w Europa-Sportregion połączone są bezpośrednio z trasami w Saalachtal i Pinzgau - nie ma więc, żadnych przeszkód, aby ta emocjonująca śnieżna wędrówka na nartach trwała bez końca.

CENNIK -SEZON 2018

Cennik obowiązujący w sezonie letnim od 29 maja do 31 sierpnia 2018 roku

35 Euro - FR - pobyt ze śniadaniem

46 Euro - HP - pobyt ze śniadaniem i obiadokolacją

13 Euro - obiadokolacja (nie zadeklarowana przy rezerwacji pobytu z HP)

16 Euro - obiadokolacja grillowa

Dzieci posiadają zniżki jeżeli są w pokoju z rodzicami (w przypadku, gdy rodzice chcą aby dzieci mieszkały w osobnym pokoju - płacą wówczas jak za osoby dorosłe).

Zniżki dla dzieci na pobyt

- od 0 do 3 lat bezpłatnie - pod warunkiem że śpią w łóżku z rodzicami
- od 4 do 8 lat 50 % zniżki od ceny pobytu
- od 9 do 12 lat 20 % zniżki od ceny pobytu
- od 13 do 16 lat 10 % zniżki od ceny pobytu

CENA :

- przy pobytach powyżej 3 dni udzielamy stosownych zniżek
- podana cena dotyczy pobytu osoby dorosłej za jedną dobę
- zawiera już opłatę klimatyczną
- dopłata do pokoju jednoosobowego 7 euro za dobę

Dodatkowe opłaty:

- opłata za zwierzęta domowe po wcześniejszym uzgodnieniu 3 Euro za dobę bez karmy

CIEKAWOSTKI

Grossglockner Hochalpenstrasse to prawie 50 kilometrowa malownicza słynna wysokogórska alpejska trasa widokowa, łącząca **Salzburg** z **Karyntią**. Powstała ona w latach trzydziestych XX wieku i wije się bajecznymi serpentynami pośród **Wysokich Taurów** przecinając wszystkie alpejskie strefy klimatyczne. Na trasie znajduje się wiele miejsc postojowych oraz punktów widokowych z których podziwiać możemy piękno tutejszego **Alpejskiego krajobrazu**. Grossglockner Hochalpenstrasse prowadzi nas przez takie miejsca jak m.in. **przełęcz Hochtorn**, taras widokowy **Kaiser-Franz-Josefs-Höhe** (Centrum Turystyczne na Wzniesieniu im. Cesarza Franciszka Józefa), lodowiec **Pasterze** czy przełęcz **Fischer Törl**. Z punktów widokowych podziwiać możemy także najwyższy austriacki szczyt **Grossglockner** (3797 metrów n.p.m.). Nazwa gór pochodzi od starogermańskiego określenia przełęcz górskich. Niegdyś przekraczali je żołnierze rzymscy, kupcy weneccy i biskupi salzburscy. Szosa biegnie tzw. **Szlakiem Mułów**, którym dawniej na grzbietach jucznych zwierząt transportowano przez Alpy tkaniny, wino, przyprawy i sól. Dla wozów droga ta byłaby zbyt stroma.

Do tego pensjonatu co roku udają się uczniowie naszej szkoły, którzy spełniają pewne wymagania (odpowiednia średnia ocen i bardzo dobre zachowanie).


W 2018 roku wyjazd do tego miejsca odbędzie się od 27.05 do 30.06. 2018 r.

5 tygodni praktyk nauczą z pewnością organizacji, pracy w zespole lub w ciężkich warunkach, komunikacji z klientem, a także umożliwią podszkolenie języka baż języków obcych.




W tym roku osobiście wybieram się w to urzekające miejsce i mam nadzieję, że będę długo i miło je wspominać.

Zdjęcia z wycieczek w Austrii


Zell am See





Käfertal




Hallstatt



Praca, praca, praca...





DZIĘKUJĘ ZA OBEJRZENIE MOJEJ PREZENTACJI

BIBLIOGRAFIA:

<http://www.zoover.pl/austria/salzburg/fusch-an-der-grogllocknerstrae/atrakcje-turystyczne>

<http://imbachhorn.eu/>

[https://www.google.com/search?client=firefox-b-](https://www.google.com/search?client=firefox-b-ab&biw=1366&bih=631&tbm=isch&sa=1&ei=ZfMGW8qzFYPAqAb2upFY&q=Kltzhorn+fusch&oq=Kltzhorn+fusch&gs_l=img.3...44039.45528.0.45966.6.6.0.0.0.106.568.5j1.6.0...0...1c.1.64.img..0.1.105...0i24k1.0.PERrFuNXjVU#imgsrc=lzxJ_V0oCVM_uM:)

[ab&biw=1366&bih=631&tbm=isch&sa=1&ei=ZfMGW8qzFYPAqAb2upFY&q=Kltzhorn+fusch&oq=Kltz](https://www.google.com/search?client=firefox-b-ab&biw=1366&bih=631&tbm=isch&sa=1&ei=ZfMGW8qzFYPAqAb2upFY&q=Kltzhorn+fusch&oq=Kltzhorn+fusch&gs_l=img.3...44039.45528.0.45966.6.6.0.0.0.106.568.5j1.6.0...0...1c.1.64.img..0.1.105...0i24k1.0.PERrFuNXjVU#imgsrc=lzxJ_V0oCVM_uM:)

[horn+fusch&gs_l=img.3...44039.45528.0.45966.6.6.0.0.0.106.568.5j1.6.0...0...1c.1.64.img..0.1.105](https://www.google.com/search?client=firefox-b-ab&biw=1366&bih=631&tbm=isch&sa=1&ei=ZfMGW8qzFYPAqAb2upFY&q=Kltzhorn+fusch&oq=Kltzhorn+fusch&gs_l=img.3...44039.45528.0.45966.6.6.0.0.0.106.568.5j1.6.0...0...1c.1.64.img..0.1.105...0i24k1.0.PERrFuNXjVU#imgsrc=lzxJ_V0oCVM_uM:)

[...0i24k1.0.PERrFuNXjVU#imgsrc=lzxJ_V0oCVM_uM:](https://www.google.com/search?client=firefox-b-ab&biw=1366&bih=631&tbm=isch&sa=1&ei=ZfMGW8qzFYPAqAb2upFY&q=Kltzhorn+fusch&oq=Kltzhorn+fusch&gs_l=img.3...44039.45528.0.45966.6.6.0.0.0.106.568.5j1.6.0...0...1c.1.64.img..0.1.105...0i24k1.0.PERrFuNXjVU#imgsrc=lzxJ_V0oCVM_uM:)

Paulina Kanik, Paulina Sydlewska kl.4et